






Legende









Linienbezogene Festlegungen


Signatur	Beschreibung
	Gewässerraumlinie
	Gewässerraumverzicht
	Stützpunkte

Hinweise aus Zonenplan

Signatur	Kürzel	Beschreibung
	LW	Landwirtschaftzone
	GEW	Gewässer

Weitere Inhalte

	Gewässermetrierung		Gewässerabschnitts-Nr. für Beschrieb im Planungsbericht
	Gewässer eingedolt		Fruchtfolgefleichen bestehend
	Gebiete nach Art. 41a Abs.1 GschV		Fruchtfolgefleichen im Gewässerraum
	Gewässerabstandslinie (behördenverb.)		Höhenlinien (Äquidistanz 2/10m)



Gewässerraumlinienplan

Gewässer m 0 - m 710
[Gewässerabschnitts-ID: 01.02.06_01]

Situation 1:1000

Öffentliche Auflage vom bis

Vom Gemeinderat erlassen am

Die Gemeindepräsidentin Die Gemeindegeschreiberin

.....
Marianna Frei Geraldine Strehler

Vom Departement für Bau und Umwelt genehmigt am

mit DBU-Entscheid Nr.

Vom Gemeinderat in Kraft gesetzt per

Wer durch diesen Gewässerraumlinienplan berührt ist und ein schutzwürdiges Interesse hat, kann während der Auflagefrist beim Gemeinderat Schlatt TG schriftlich und begründet Einsprache erheben.

