

Gewässerraumlinsenplan

Gewässer 01.02.06 m 450 - m 1103
[Gewässerabschnitts-ID: 01.02.06_01 - 02]

Situation 1:1000

Betroffene Parzellen GWR Abschnitte:
01.02.06_02: 129, 132, 133, 134, 141

Öffentliche Auflage vom bis

Vom Gemeinderat erlassen am

Die Gemeindepräsidentin Die Gemeindegemeinschaftsleiterin

.....
Marianna Frei Geraldine Strehler

Vom Departement für Bau und Umwelt genehmigt am

mit DBU-Entscheid Nr.

Vom Gemeinderat in Kraft gesetzt per

Wer durch diesen Gewässerraumlinsenplan berührt ist und ein schutzwürdiges Interesse hat, kann während der Auflagefrist beim Gemeinderat Schlatt TG schriftlich und begründet Einsprache erheben.

Legende

Linienbezogene Festlegungen









| Signatur | Beschreibung |
|---|------------------------|
|  | Gewässerraumlinie |
|  | Gewässerraumverzicht |
|  | Stützpunkte |
|  | Gewässerraumhilfslinie |

Hinweise aus Zonenplan

| Signatur | Kürzel | Beschreibung |
|---|--------|--------------------|
|  | LW | Landwirtschaftzone |
|  | NS | Naturschutzzone |
|  | GEW | Gewässer |

Hinweise und Informationen

Weitere Inhalte

| | | | |
|---|---------------------------------------|---|---|
|  | Gewässermessung |  | Gewässerabschnitts-Nr. für Beschrieb im Planungsbericht |
|  | Gewässer eingedolt |  | Fruchtfolgefleichen bestehend |
|  | Gebiete nach Art. 41a Abs.1 GschV |  | Fruchtfolgefleichen im Gewässerraum |
|  | Gewässerabstandslinie (behördenverb.) |  | Höhenlinien (Äquidistanz 2/10m) |

