

Gewässerraumlینienplan

Gewässer 01.04N2 Kleewiesbach m 340 - m 533
[Gewässerabschnitts-ID: 01.04N2_01]

Situation 1:1000

Öffentliche Auflage vom bis

Vom Gemeinderat erlassen am

Die Gemeindepräsidentin

Die Gemeindegemeinderin

.....
Marianna Frei

.....
Geraldine Strehler

Vom Departement für Bau und Umwelt genehmigt am

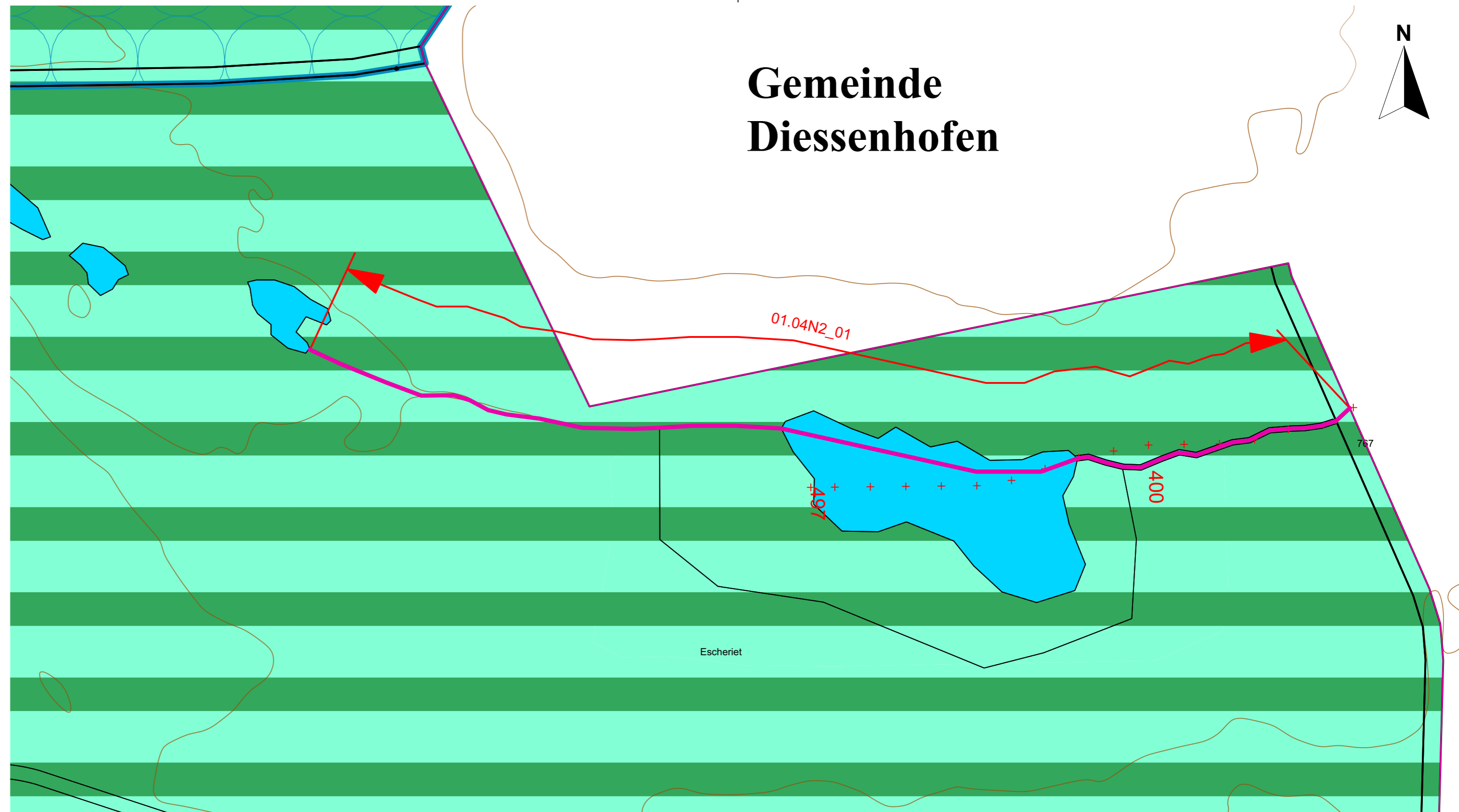
mit DBU-Entscheid Nr.

Vom Gemeinderat in Kraft gesetzt per

Wer durch diesen Gewässerraumlینienplan berührt ist und ein schutzwürdiges Interesse hat, kann während der Auflagefrist beim Gemeinderat Schlatt TG schriftlich und begründet Einsprache erheben.







Gemeinde Diessenhofen






Legende

Linienbezogene Festlegungen




Signatur	Beschreibung
	Gewässerraumlینie
	Gewässerraumverzicht
	Stützpunkte
	Gewässerraumhilfslینie

Hinweise aus Zonenplan Überlagerte Zonen

Signatur	Kürzel	Beschreibung
	ZAF	Zone für Archäologische Funde
	GEW	Gewässer
	NSW	Naturschutzzone Wald

Hinweise und Informationen

Weitere Inhalte

	Gewässermetrierung
	Gewässerabschnitts-Nr. für Beschrieb im Planungsbericht
	Höhenlinien (Äquidistanz 2/10m)