

Gewässerraumlinienplan

Verzicht der stehenden Gewässer nach Art. 41a Abs. 5 GSchV

Situation 1:1000

Öffentliche Auflage vom bis

Vom Gemeinderat erlassen am

Die Gemeindepräsidentin Die Gemeindegemeinschaft

.....
Marianna Frei Geraldine Strehler

Vom Departement für Bau und Umwelt genehmigt am

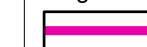
mit DBU-Entscheid Nr.

Vom Gemeinderat in Kraft gesetzt per

Wer durch diesen Gewässerraumlinienplan berührt ist und ein schutzwürdiges Interesse hat, kann während der Auflagefrist beim Gemeinderat Schlatt TG schriftlich und begründet Einsprache erheben.

Legende

Linienbezogene Festlegungen

Signatur	Beschreibung
	Gewässerraumverzicht

Hinweise aus Zonenplan

Signatur	Kürzel	Beschreibung
		Bauzone



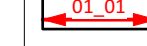




Nichtbauzonen

	LW	Landwirtschaftzone
---	----	--------------------

Hinweise und Informationen

	GEW	Gewässer
	WD	Wald
	NSW	Naturschutzzone Wald

Weitere Inhalte

	Gewässermessung
	Gewässerabstandslinie (behördenverb.)
	Gewässerabschnitts-Nr. für Beschrieb im Planungsbericht
	Fruchtfolgeflächen bestehend
	Gebiete nach Art. 41a Abs.1 GschV
	Gemeindegrenze
	Höhenlinien (Äquidistanz 2/10m)

