

Gewässerraumlinsenplan

Gewässer 01.02 Schlatterbach m 2690 - m 3310

[Gewässerabschnitts-ID: 01.02_09]

Situation 1:1000

Betroffene Parzellen GWR Abschnitte:

01.02_09: 338, 339, 340, 344, 708, 709, 711, 713, 714, 715, 719, 958

Öffentliche Auflage vom bis

Vom Gemeinderat erlassen am

Die Gemeindepräsidentin

Die Gemeindegemeinschaft

.....
Marianna Frei

.....
Geraldine Strehler

Vom Departement für Bau und Umwelt genehmigt am




mit DBU-Entscheid Nr.

Vom Gemeinderat in Kraft gesetzt per

Wer durch diesen Gewässerraumlinsenplan berührt ist und ein schutzwürdiges Interesse hat, kann während der Auflagefrist beim Gemeinderat Schlatt TG schriftlich und begründet Einsprache erheben.


Legende

Linienbezogene Festlegungen

Signatur	Beschreibung
	Gewässerraumlinie
	Stützpunkte
	Gewässerraumhilfslinie

Hinweise aus Zonenplan

Bauzonen

Signatur	Kürzel	Beschreibung
		Bauzone

Nichtbauzonen

	LW	Landwirtschaftzone
---	----	--------------------

Hinweise und Informationen

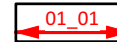
	GEW	Gewässer
---	-----	----------

Weitere Inhalte

	Gewässermetrierung
---	--------------------

	Gewässerabstandslinie (behördenverb.)
---	---------------------------------------

	Höhenlinien (Äquidistanz 2/10m)
---	---------------------------------

	Gewässerabschnitts-Nr. für Beschrieb im Planungsbericht
---	---

	Fruchtfolgefleichen bestehend
---	-------------------------------

	Fruchtfolgefleichen im Gewässerraum
---	-------------------------------------

