




# Legende

## Linienbezogene Festlegungen







Signatur	Beschreibung
	Gewässerraumverzicht

## Hinweise aus Zonenplan

Nichtbauzonen		
Signatur	Kürzel	Beschreibung
	LW	Landwirtschaftzone
	WD	Wald

## Hinweise und Informationen

## Weitere Inhalte

	Gewässermetrierung		Gewässerabschnitts-Nr. für Beschrieb im Planungsbericht
	Gewässer eingedolt		Fruchtfolgeflächen bestehend
	Gebiete nach Art. 41a Abs.1 GschV		Höhenlinien (Äquidistanz 2/10m)



### Gewässerraumlinienplan

Gewässer m 5080 - m 5660  
[Gewässerabschnitts-ID: 01.02\_10]

Situation 1:1000

Öffentliche Auflage vom ..... bis .....

Vom Gemeinderat erlassen am .....

Die Gemeindepräsidentin Die Gemeindegemeinschaft

.....  
Marianna Frei Geraldine Strehler

Vom Departement für Bau und Umwelt genehmigt am .....

mit DBU-Entscheid Nr. ....

Vom Gemeinderat in Kraft gesetzt per .....

Wer durch diesen Gewässerraumlinienplan berührt ist und ein schutzwürdiges Interesse hat, kann während der Auflagefrist beim Gemeinderat Schlatt TG schriftlich und begründet Einsprache erheben.

