

### Gewässerraumlinsenplan

Gewässer 01.02.06 m 450 - m 1103  
[Gewässerabschnitts-ID: 01.02.06\_01 - 02]

Situation 1:1000

Betroffene Parzellen GWR Abschnitte:  
01.02.06\_02: 129, 132, 133, 134, 141

Öffentliche Auflage vom **11.04.2025** bis **30.04.2025**

Vom Gemeinderat erlassen am .....

Die Gemeindepräsidentin Die Gemeindegemeinschaftsleiterin

.....  
Marianna Frei Geraldine Strehler

Vom Departement für Bau und Umwelt genehmigt am .....

mit DBU-Entscheid Nr. ....

Vom Gemeinderat in Kraft gesetzt per .....

Wer durch diesen Gewässerraumlinsenplan berührt ist und ein schutzwürdiges Interesse hat, kann während der Auflagefrist beim Gemeinderat Schlatt TG schriftlich und begründet Einsprache erheben.

## Legende

### Linienbezogene Festlegungen









Signatur	Beschreibung
	Gewässerraumlinie
	Gewässerraumverzicht
	Stützpunkte
	Gewässerraumhilfslinie

### Hinweise aus Zonenplan

Signatur	Kürzel	Beschreibung
	LW	Landwirtschaftzone
	NS	Naturschutzzone
	GEW	Gewässer

### Hinweise und Informationen

### Weitere Inhalte

	Gewässermessung		Gewässerabschnitts-Nr. für Beschrieb im Planungsbericht
	Gewässer eingedolt		Fruchtfolgefleichen bestehend
	Gebiete nach Art. 41a Abs.1 GschV		Fruchtfolgefleichen im Gewässerraum
	Gewässerabstandslinie (behördenverb.)		Höhenlinien (Äquidistanz 2/10m)

