

Gewässerraumlinsenplan

Gewässer 01.02 Mülibach

[Gewässerabschnitts-ID: 01.02_04a]

[Gewässerabschnitts-ID: 01.02_04c]

Gewässer 01.02 Mülibach m 1060 - m 1690

[Gewässerabschnitts-ID: 01.02_04a/04c]

Betroffene Parzellen GWR Abschnitte:

01.02_04a: 601, 602, 603, 803

01.02_04c: 480, 481, 482, 483, 484, 600, 601

Situation 1:1000

Vom Gemeinderat erlassen am **30.03.2026**

Öffentliche Auflage vom **17. April** bis **06. Mai 2026**

Die Gemeindepräsidentin

Die Gemeindeschreiberin

.....
Marianna Frei

.....
Geraldine Strehler

Vom Departement für Bau und Umwelt genehmigt am



mit DBU-Entscheid Nr.

Vom Gemeinderat in Kraft gesetzt per




Legende

Linienbezogene Festlegungen



Signatur	Beschreibung
	Gewässerraumlinie
	Gewässerraumverzicht

Hinweise aus Zonenplan











Nichtbauzonen

Signatur	Kürzel	Beschreibung
	NS	Naturschutzzone

Hinweise und Informationen

Signatur	Kürzel	Beschreibung
	GEW	Gewässer
	WD	Wald

Weitere Inhalte

	Gewässermetrierung		Gewässerabschnitts-Nr. für Beschrieb im Planungsbericht
	Gewässer eingedolt		Fruchtfolgeflächen bestehend
	Gebiete nach Art. 41a Abs.1 GschV		Fruchtfolgeflächen im Gewässerraum
	Gewässerabstandslinie (behördenverb.)		Stützpunkte
	Höhenlinien (Äquidistanz 2/10m)		Gewässerraumhilfslinie

